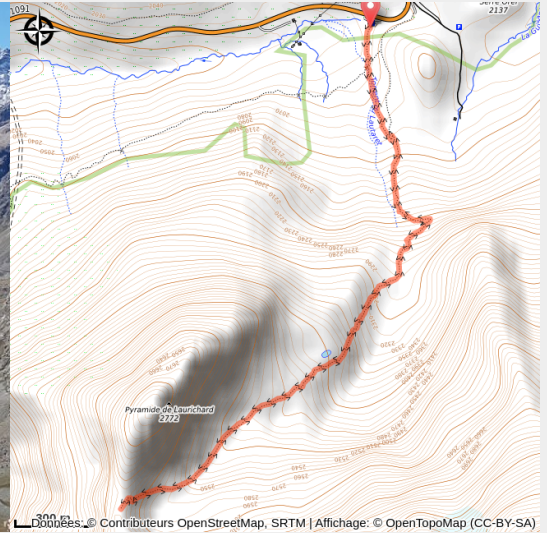


Col de Laurichard

Villar-d'Arêne



Le col de Laurichard (Gil Deluermoz)



*Sauras-tu détecter le glacier caché ?
Curiosité locale et célébrité convoitée
par tant de glaciologues.
Pour avoir un indice, regarde la carte et
si tu ne trouves vraiment pas, arrête de
chercher de la glace ou de la neige, c'est
une fausse piste. Le machin est
vraiment très original. De retour au gîte,
on te racontera.
Si tu as besoin de faire une pause à mi-
parcours ou de tomber la veste, le petit
lac sans nom, non dénué de charme,
sera un point parfait.*

Ambiance minérale et alpine garantie.

Au col, tu es aux premières loges pour le spectacle sur la Meije.

Pour la Barre et le Dôme des Ecrins, t'es un peu loin mais c'est pas mal tout de même.

Et pour finir, regarde bien en face, le refuge de l'aigle est bien en vue dans son île rocheuse au milieu des glaciers, si petit dans ce théâtre grandiose.

Infos pratiques

Pratique : Pédestre

Durée : 3 h

Longueur : 5.8 km

Dénivelé positif : 617 m

Difficulté : Intermédiaire

Type : Aller-retour

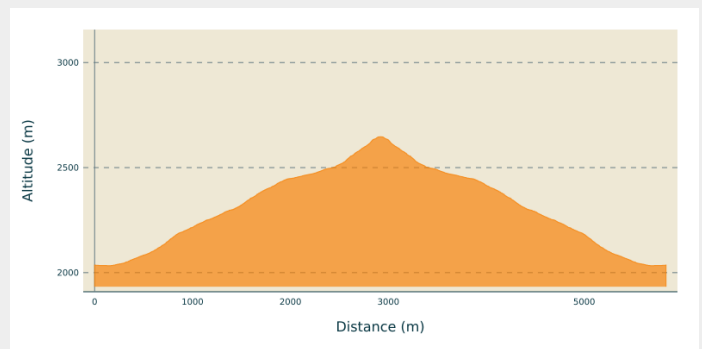
Itinéraire

Départ : Parking sous le col du Lautaret

Arrivée : Col de Laurichard

Communes : 1. Villar-d'Arêne

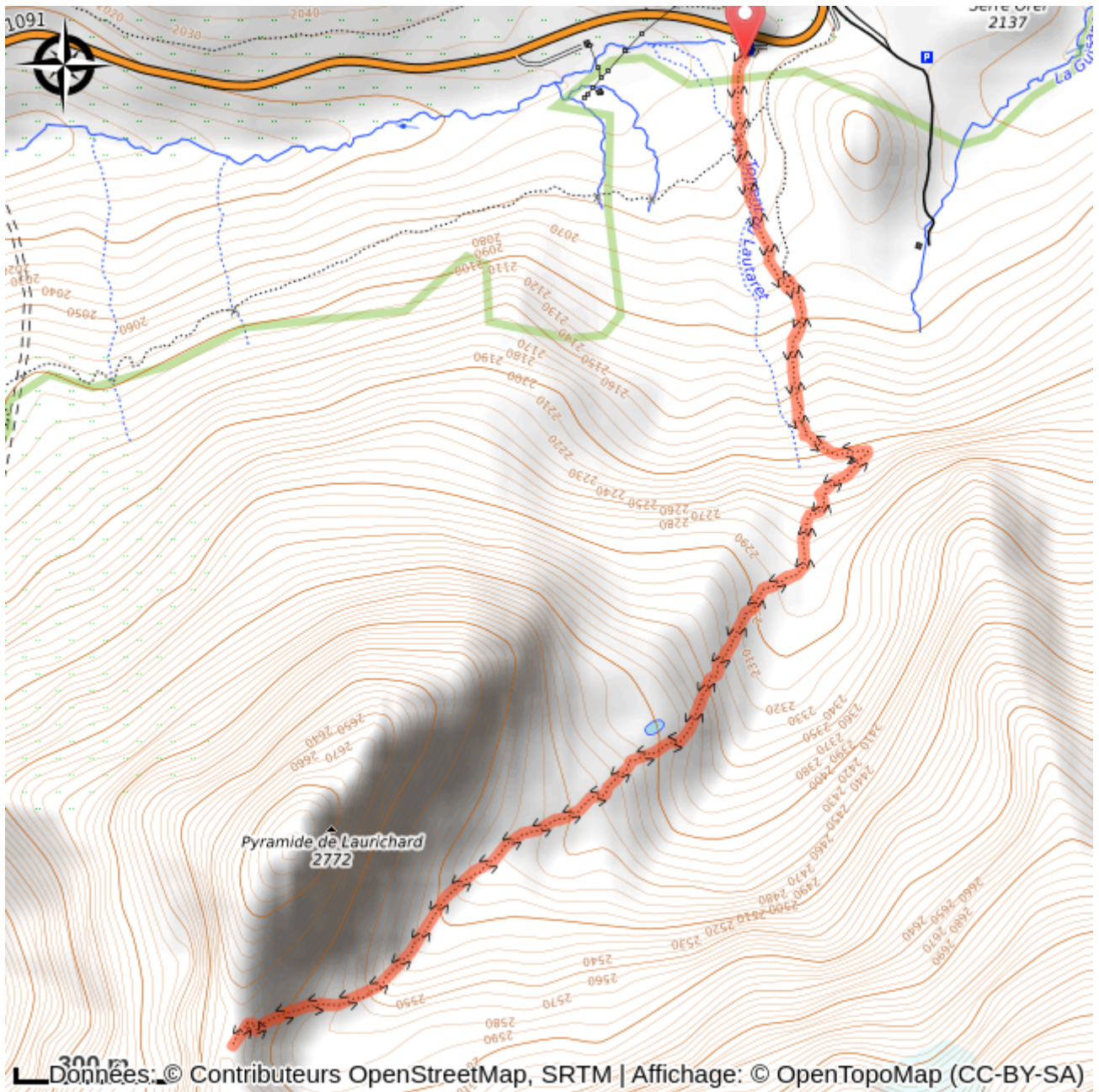
Profil altimétrique



Altitude min 2033 m Altitude max 2647 m

Tu ne peux pas trop te tromper, c'est en face du parking, tout droit dans la pente... Bon si tu sens que ça ne monte pas assez, c'est que tu as pris le sentier des crevasses. C'est pas là. Trop facile ! Reviens en arrière et prend le sentier plein sud ! Ensuite, c'est simple, tu suis le sentier et quand tu arriveras au col, tu comprendras vite que tu n'as pas trop d'autre choix que de faire demi-tour...

Sur votre chemin...



Toutes les infos pratiques

Comment venir ?

Accès routier

Rejoindre le parking situé 100m en aval du col du Lautaret en direction de Grenoble