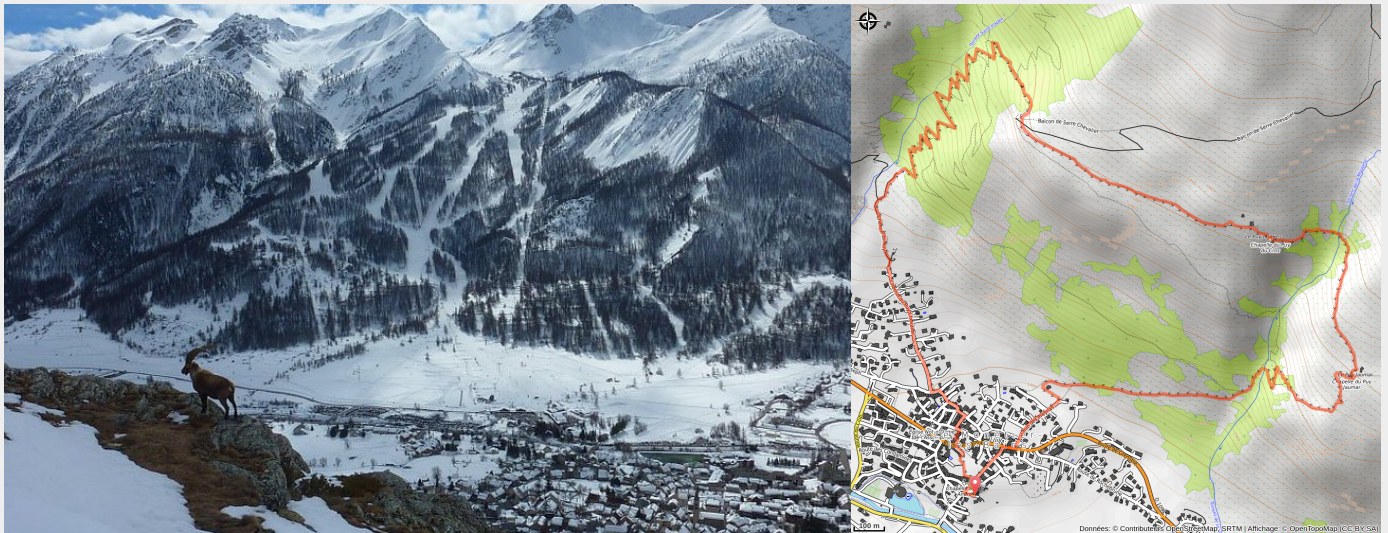


Le circuit du plateau

Le Monêtier-les-Bains



Bouquetin et vue sur Le Monêtier depuis le plateau (Cyril Coursier - Parc national des Ecrins)

Infos pratiques

Pratique : Pédestre

Durée : 3 h

Longueur : 7.0 km

Dénivelé positif : 462 m

Difficulté : Intermédiaire

Type : Boucle

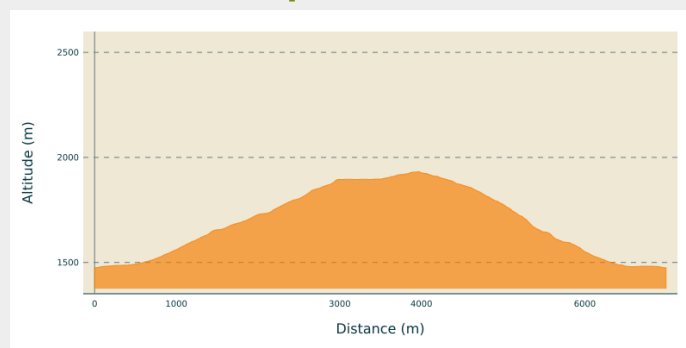
Itinéraire

Départ : Gîte le Flourou

Arrivée : Gîte le Flourou

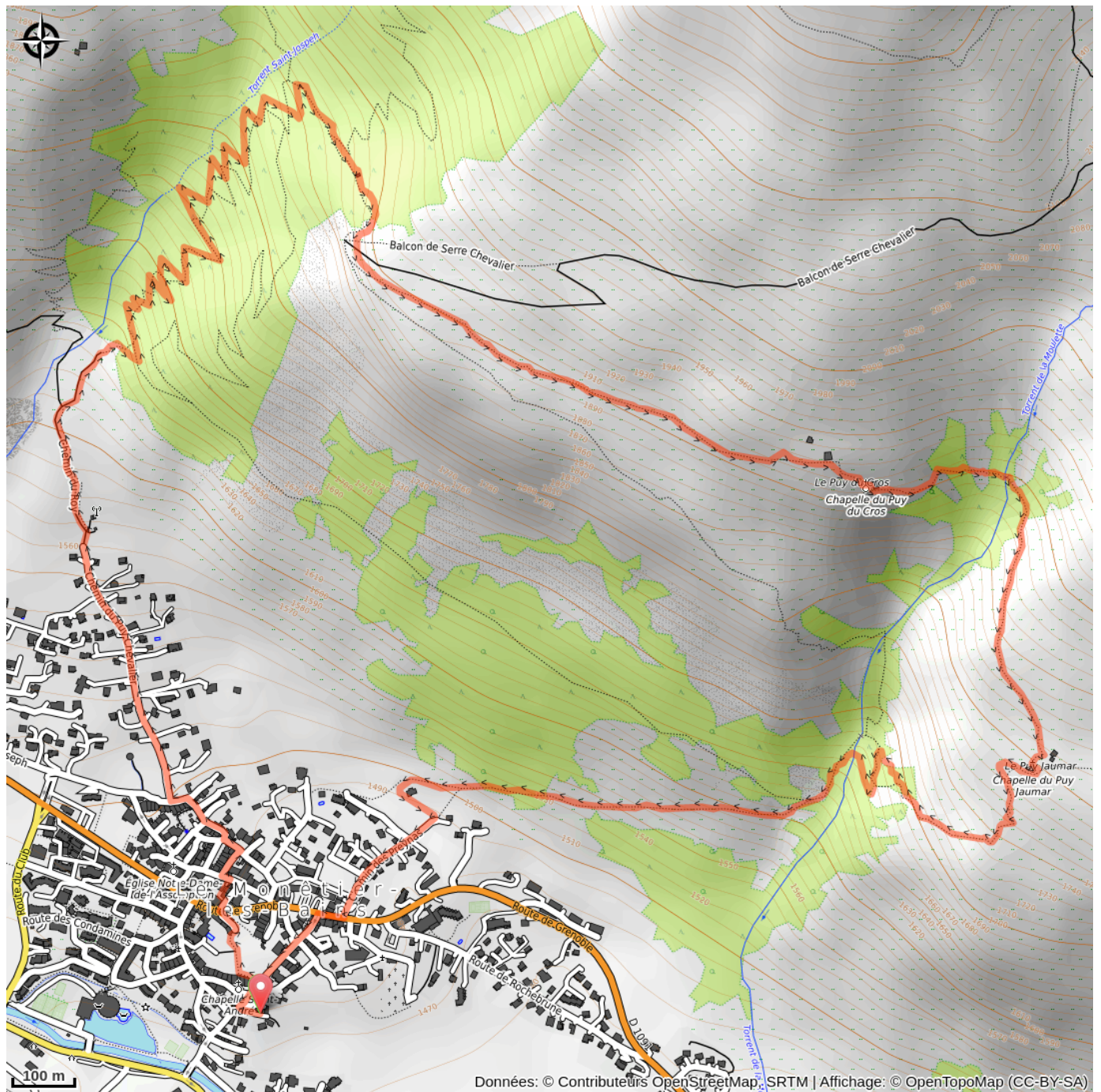
Communes : 1. Le Monétier-les-Bains

Profil altimétrique



Altitude min 1475 m Altitude max 1932 m

Sur votre chemin...



Toutes les infos pratiques