


La chapelle Sainte-Anne

Le Monêtier-les-Bains



Skieurs à chapelle Sainte-Anne. En face, Serre Chevalier et au loin le massif des Ecrins (Cyril Coursier - Parc national des Ecrins)

Infos pratiques

Pratique : Pédestre

Durée : 2 h

Longueur : 5.2 km

Dénivelé positif : 297 m

Difficulté : Facile

Type : Aller-retour

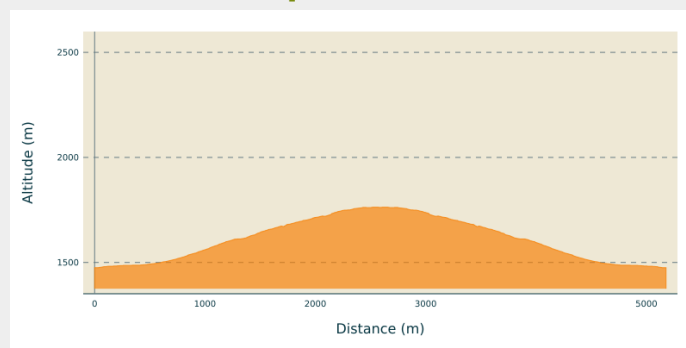
Itinéraire

Départ : Gîte le Flourou

Arrivée : Gîte le Flourou

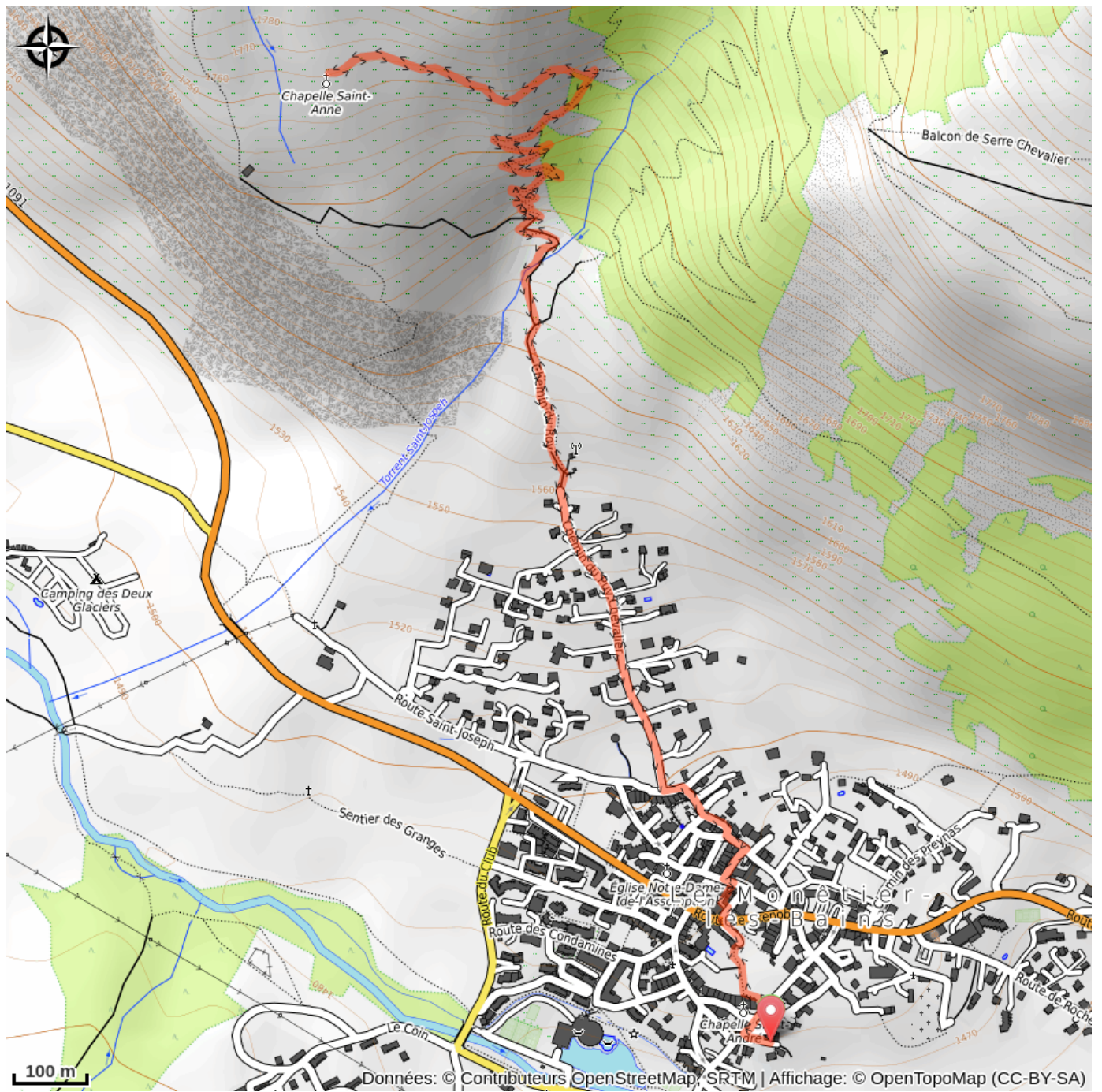
Communes : 1. Le Monétier-les-Bains

Profil altimétrique



Altitude min 1475 m Altitude max 1763 m

Sur votre chemin...



Toutes les infos pratiques