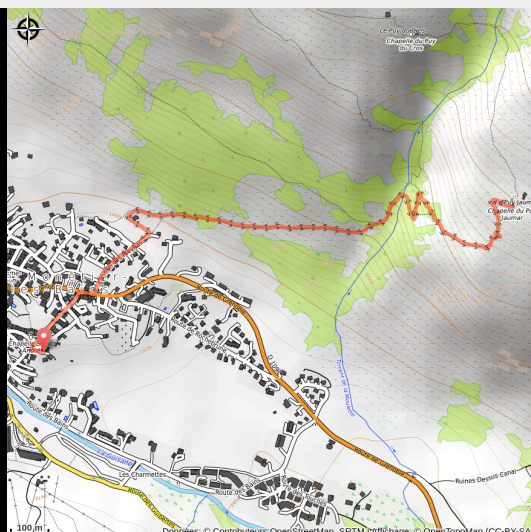
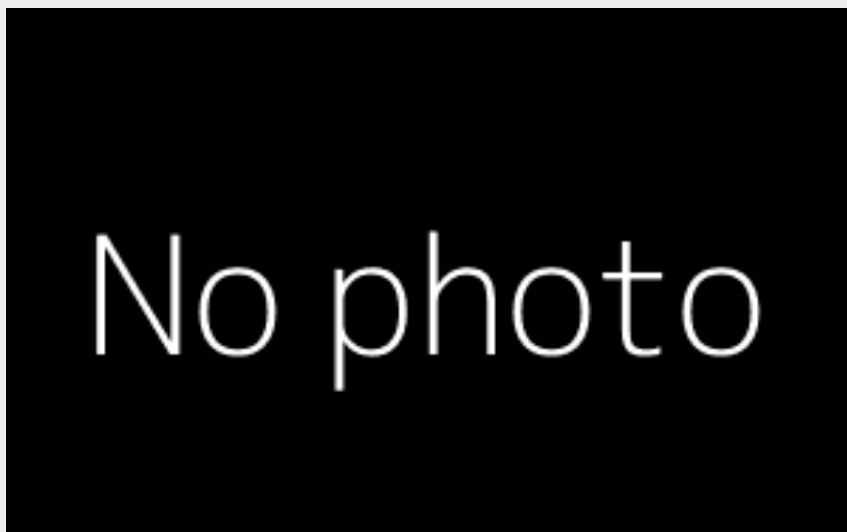



La chapelle Sainte-Elisabeth

Le Monétier-les-Bains



Infos pratiques

Pratique : Pédestre

Durée : 2 h

Longueur : 4.2 km

Dénivelé positif : 326 m

Difficulté : Facile

Type : Aller-retour

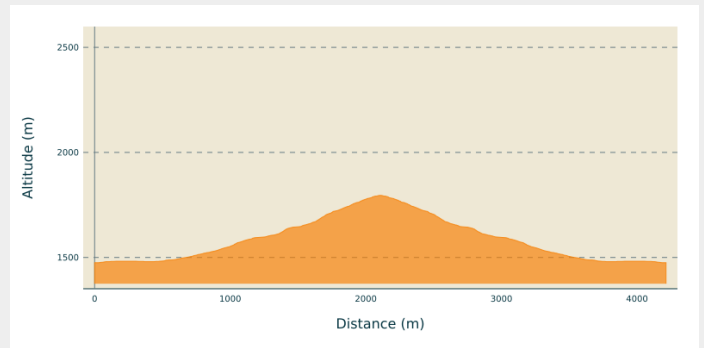
Itinéraire

Départ : Gîte le Flourou

Arrivée : Gîte le Flourou

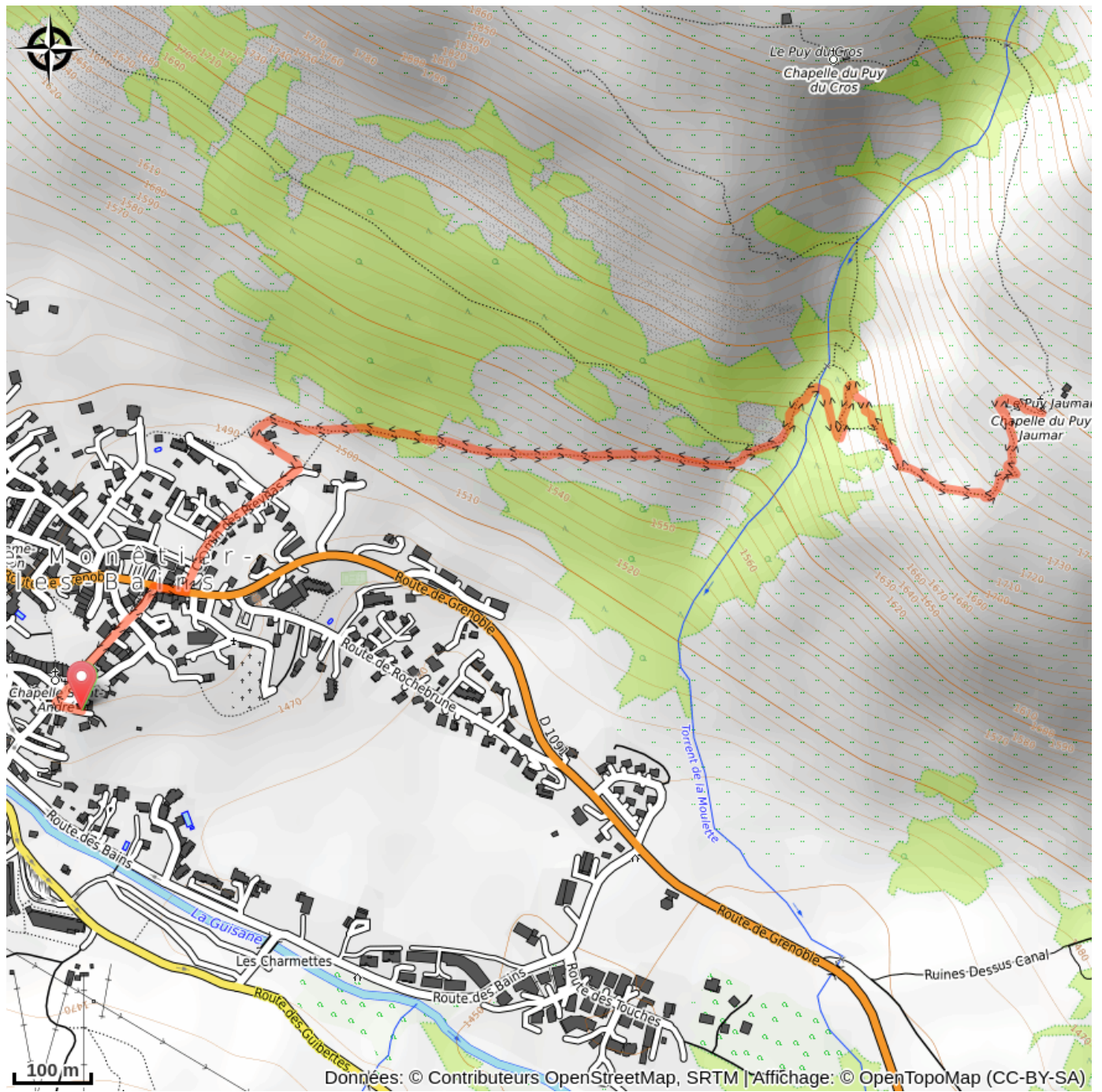
Communes : 1. Le Monétier-les-Bains

Profil altimétrique



Altitude min 1475 m Altitude max 1797 m

Sur votre chemin...



Toutes les infos pratiques